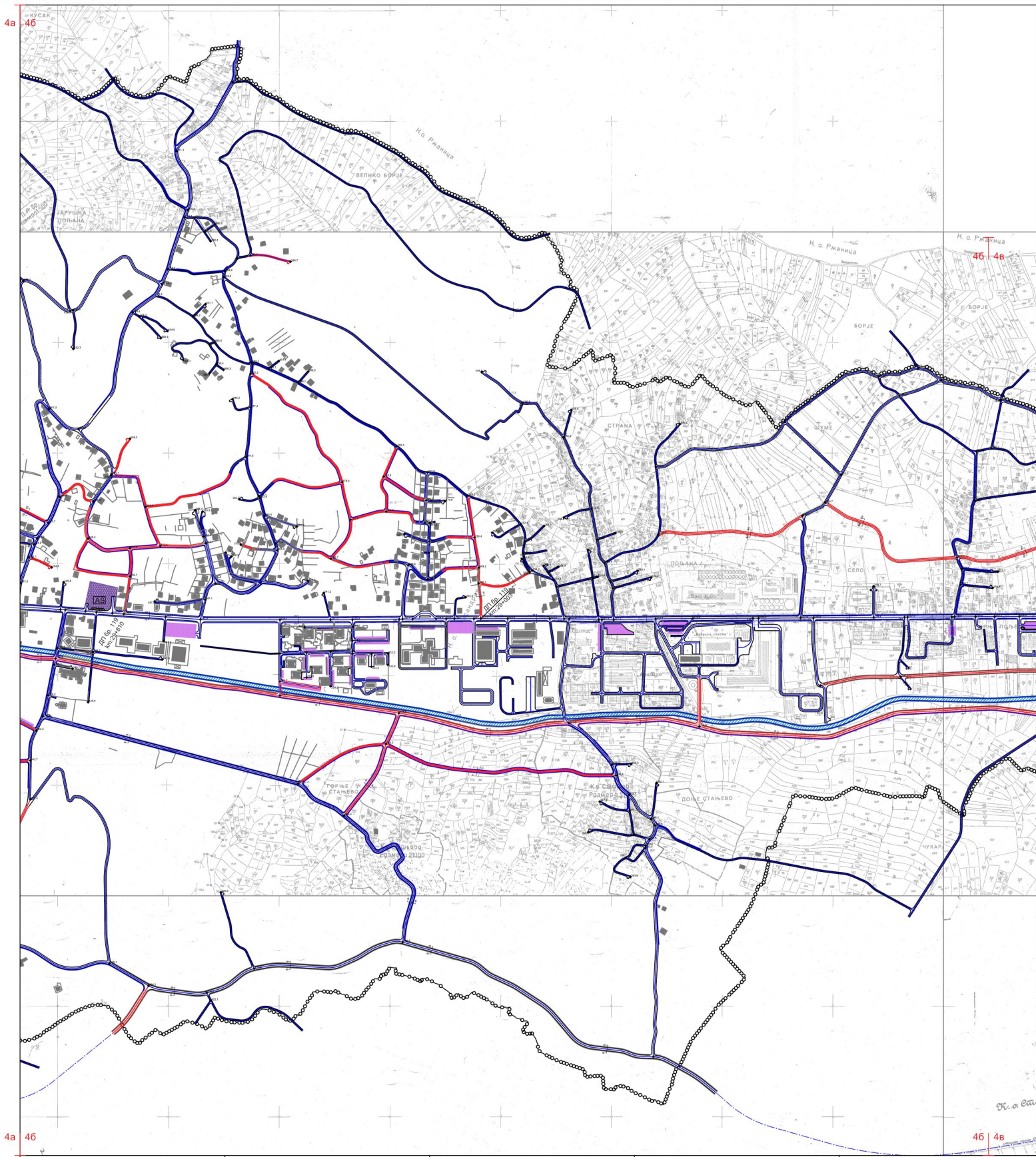












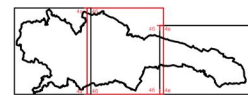
4a 46





4a 46



-  ГРАНИЦА ПГР
-  ГРАДСКЕ САОБРАЋАЈНИЦЕ
-  ПОДМАТНЕ ГРАДСКЕ САОБРАЋАЈНИЦЕ
-  ТРАСА ОБЛАСТНИХ ВАН ГРАНИЦЕ ПЛАНА
-  ПОВРШИНА ЗА СТАЦИОНАРНИ САОБРАЋАЈ
-  САОБРАЋАЈНЕ ПОВРШИНЕ И КОМПЛЕКСИ
-  АУТОБУСК СТАНИЦА
-  ОЗНАКА ПОПРЕЧНОГ ПРОФИЛА
-  ВИСИНСКА КОТА
-  РЕГУЛАЦИЈА КОКЕТИНСКЕ РЕКЕ



РЕПУБЛИКА СРБИЈА	
ОПШТИНА АЛЕКСАНДРОВАЦ	
	
<b>ПЛАН ГЕНЕРАЛНЕ РЕГУЛАЦИЈЕ АЛЕКСАНДРОВАЦА</b>	
Пројекат: <b>46</b>	
Грађевински пројекат: <b>САОБРАЋАЈНО РЕШЕЊЕ за регулацијску линијаву улица и нивелационим котаму распорцива</b>	
Изработила: <b>ДИЗАЈНЕРСКИ БУРО АЛЕКСАНДРОВАЦ</b>	
Аутор пројекта:	Небојша Милошевић, дипломирани архитекта Јелена Милошевић, дипломирани архитекта
Датум:	08.10.2022.
Шкала:	1 : 2 500
 УРБАНИСКИ ИНСТИТУТ ЗА УРБАНИЗАМ И СТАНИЋЕВО	

46 4b